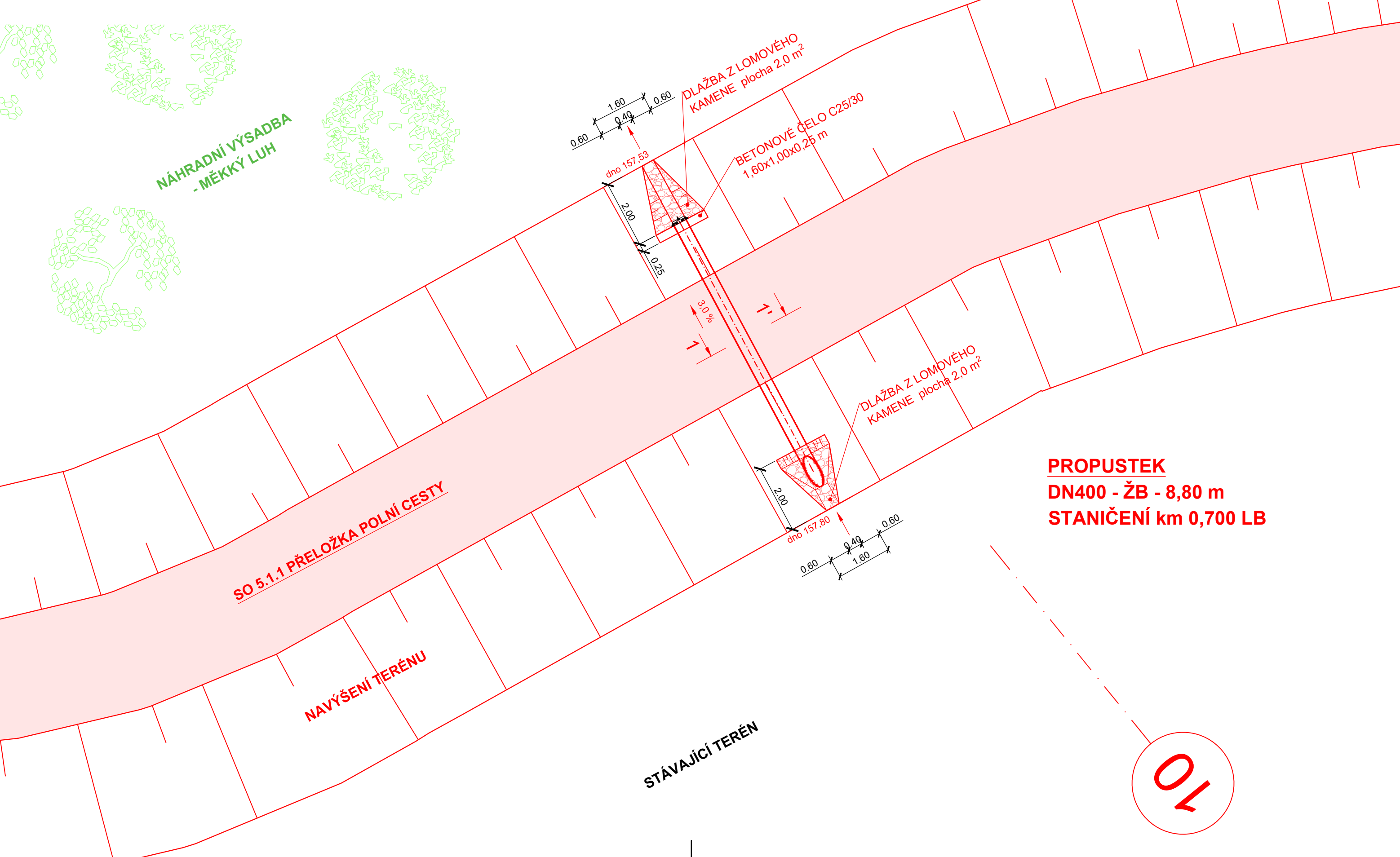


PŮDORYS

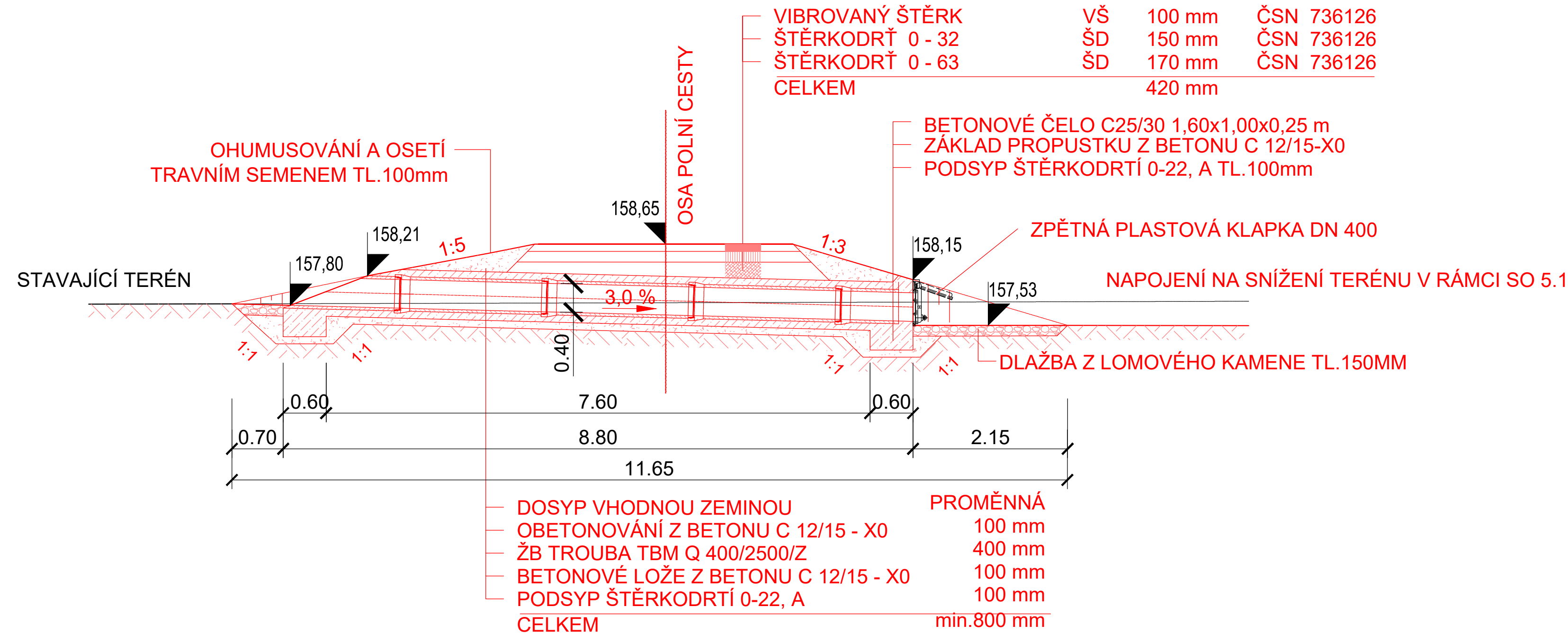
PROPUSTEK POD PŘELOŽKOU POLNÍ CESTY  
km 0,700 LB  
M 1:100



PROPUSTEK  
DN400 - ŽB - 8,80 m  
STANIČENÍ km 0,700 LB

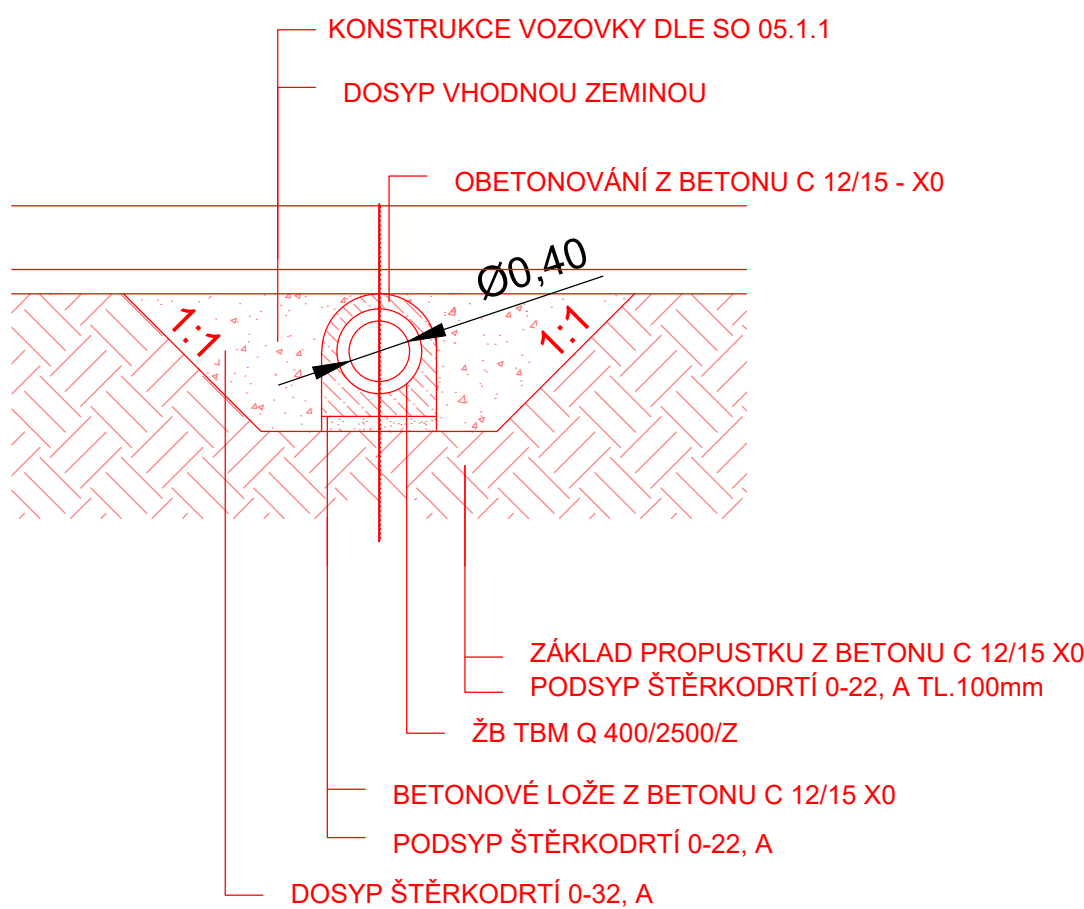
PODÉLNÝ ŘEZ PROPUSTKEM

M 1:50



PŘÍČNÝ ŘEZ 1-1'

M 1:50



VÝŠKOVÝ SYSTEM BPV

SOÚŘAD. SYSTEM JTSK

6			
5			
4			
3			
2			
1			
REVIZE	POPIS	DATUM	SCHVÁLIL

DODATEK K PROJEKTOVÉ DOKUMENTACI

Sweco Hydroprojekt a.s. divize Morava Minská 18, 616 00 Brno; brno@sweco.cz; www.sweco.cz				SWECO Sustainable engineering and design	
VYPRACOVAL	ING.M.LIBOSVÁR	HIP	ING.M.MACHOVEC	T. KONTROLA	ING.M.MACHOVEC
PROJEKTANT	ING.M.LIBOSVÁR	ŘEDITEL DIVIZE	ING.V.ČERNÝ, Ph.D.	DATUM	01/2018
OBJEDNATEL	Povodí Moravy, s.p., Dřevařská 932/11, 602 00 Brno			OKRES	HODONÍN
AKCE: <b>KYJOVKA, KM 22,313 - 28,780 - ODLEHČOVACÍ OBJEKT DO KYJOVKY A LOKÁLNÍ ROZVOLNĚNÍ TOKU PO K.Ú. MORAVSKÁ NOVÁ VES</b>				ČÍSLO ZAKÁZKY	21 7058 0100
				STUPEŇ	DSpP
				FORMÁT	6 A4
				MĚŘÍTKO	1:200, 1:50
				ARCHIVNÍ ČÍSLO	007058/17/9
PŘÍLOHA: Propustek pod přeložkou polní cesty				ČÍSLO PŘÍLOHY	Č.2

Tato dokumentace včetně všech příloh (s výjimkou dat poskytnutých objednatelem) je duševním vlastnictvím akciové společnosti Sweco Hydroprojekt a.s. Objednatel této dokumentace je oprávněn ji využít k účelům vyplývajícím z uzavřené smlouvy bez jakéhokoli omezení. Jiné osoby (jak fyzické, tak právnické) nejsou bez předchozího výslovného souhlasu objednatele oprávněny tuto dokumentaci ani její části jakkoli využívat, kopírovat (ani jiným způsobem rozmnožovat) nebo zpřístupnit dalším osobám.  
Poznámka: Podpisy zpracovatelů jsou připojeny pouze k výtisku číslo 01 nebo originálu přílohy (matrici).